GRAND SITE DE FRANCE — Cap d'Erquy - Cap Fréhel

Carte touristique et patrimoniale

Envie de paysages exceptionnels, en bord de mer ou à l'intérieur des terres ? En voiture, à pied, à cheval, à vélo ou en bateau, en famille, entre amis ou en solo, le Grand Site de France Cap d' Erquy - Cap Fréhel vous offre une multitude de possibilités pour parcourir le territoire et en percevoir toutes ses richesses !

GR34
Equibreizh
Véloroute littorale EV4
Liaisons vélo
Routes principales
Routes secondaires
Limite sud du périmètre Grand Site

Port de pêche et de plaisance
Mouillage
Centre nautique ou école de voile
Sites d'activité des écoles de surf
Criée

Échelle 1 : 250000
0 1000 2000 3000 m

Activités
Pêche
Excursions
Voile traditionnelle
Char à voile
Kayak
Surf
Plongée
Parapente
Pêche à pied
Équitation
Golf
Accrobranche

Espaces naturels
Site naturel majeur et protégé
Réserve ornithologique
Site d'observation des oiseaux hivernants
Point de vue

Patrimoine
Édifice religieux
Édifice patrimonial
Château ou monument historique visitable
Ouvrage Harel de la Noë
Curiosité

Pratique
Table d'orientation
Office de Tourisme
Syndicat mixte du Grand Site Cap d'Erquy - Cap Fréhel
Parking
Gare
Aéroport

Marchés
Erquy : samedi matin (été, lundi soir)
Plurien : vendredi matin
Fréhel : mardi matin
Sables-d'Or (été) : dimanche matin
Pléhérel (été) : mardi soir

Pour en savoir plus sur les sorties Nature et Patrimoine organisées et les boucles de randonnées :
www.grandsite-capserquyfrehel.com
sites internet des Offices de Tourisme

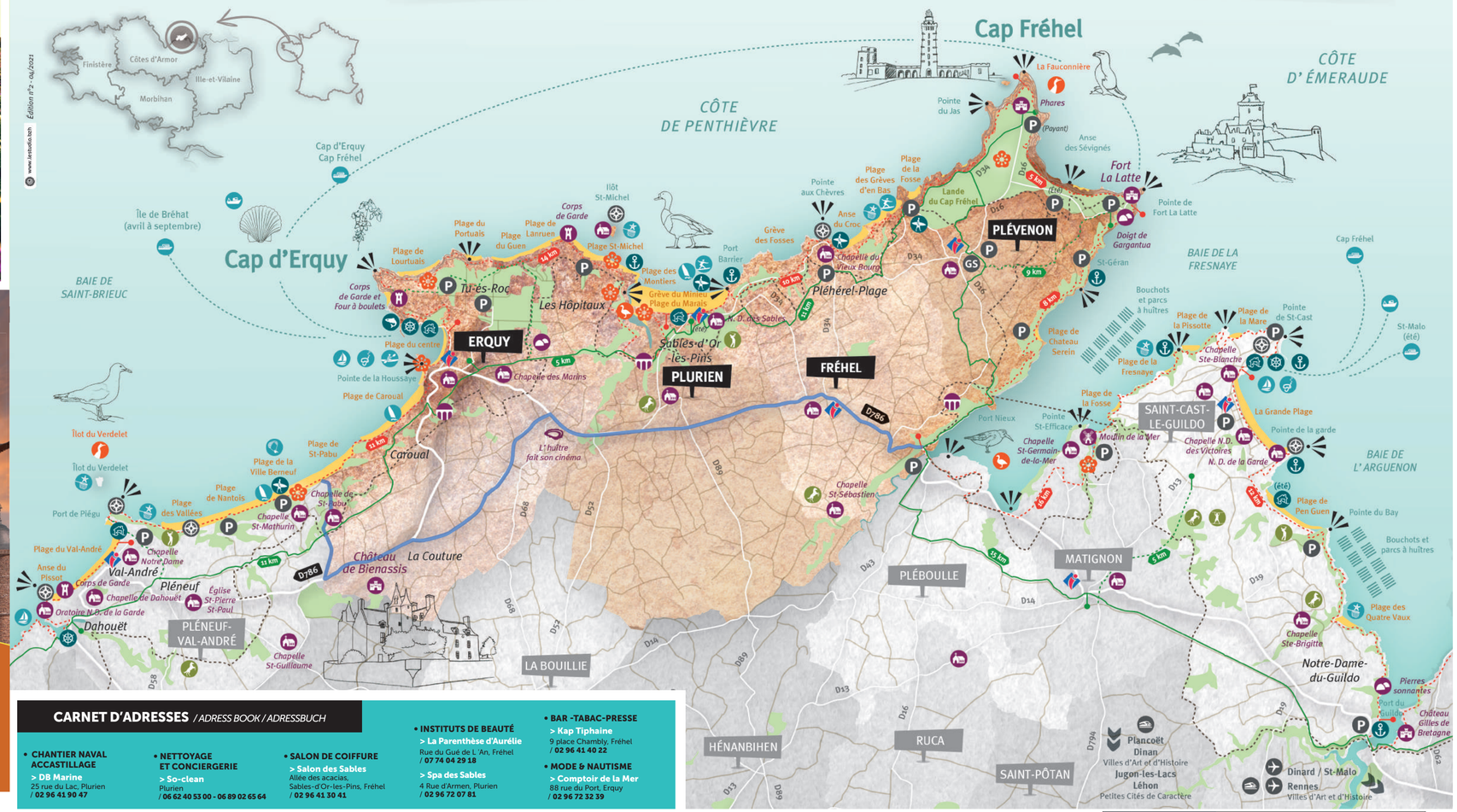

CARNET D'ADRESSES / *ADRESS BOOK / ADRESSBUCH*

- **CHANTIER NAVAL ACCASTILLAGE**
  > **DB Marine**
  25 rue du Lac, Plurien
  / **02 96 41 90 47**
- **NETTOYAGE ET CONCIERGERIE**
  > **So-clean**
  Plurien
  / **06 62 40 53 00 - 06 89 02 65 64**
- **SALON DE COIFFURE**
  > **Salon des Sables**
  Allée des acacias,
  Sables-d'Or-les-Pins, Fréhel
  / **02 96 41 30 41**
- **INSTITUTS DE BEAUTÉ**
  > **La Parenthèse d'Aurélie**
  Rue du Gué de L 'An, Fréhel
  / **07 74 04 29 18**
  > **Spa des Sables**
  4 Rue d'Armen, Plurien
  / **02 96 72 07 81**
- **BAR -TABAC-PRESSE**
  > **Kap Tiphaine**
  9 place Chambly, Fréhel
  / **02 96 41 40 22**
- **MODE & NAUTISME**
  > **Comptoir de la Mer**
  88 rue du Port, Erquy
  / **02 96 72 32 39**

ÉQUIPEMENTS LOISIRS / *LEISURE ACTIVITIES - FREIZEITAKTIVITÄTEN*

- **ÉCOLE DE VOILE**
  > **Centre nautique de Fréhel >> E4**
  Rond point de l'équinoxe,
  Sables-d'Or-les-Pins, Fréhel
  / **02 96 41 55 47**
  / **www.centrenautique-frehel.fr**
- **LOCATION DE VÉLOS, ROSALIES**
  > **Nord Ouest >> E4**
  2 allée des Acacias,
  Sables-d'Or-les-Pins Fréhel
  / **02 96 41 52 70 / www.sablesdorloisir.com**
  > **Cap Evasion Vélo >> D5**
  Jérémy & Olivia, Camping les Salines, Plurien
  / **07 67 66 00 93 / www.cap-evasion-velo.fr**
  > **Cap Bike**
  Plévenon
  / **06 10 27 48 68 / www.capbike.fr**
  > **Émeraude Bikes >> D4**
  17 Allée des Acacias,
  Sables-d'Or-les-Pins Fréhel
  / **06 22 14 42 80 / www.emeraudebikes.com**
  > **Globe Trotter's**
  Balades en trottinette électrique
  Fréhel & Erquy
  / **07 65 59 86 41 / 06 89 14 53 10**
  / **www.globetrotterszh.com**
- **CASINO**
  > **Kasino de Fréhel >> E4**
  Bd de la Mer, Sables d'Or les Pins, Fréhel
  / **02 96 41 49 05 / www.frehel.kasino.bzh**
- **SURF**
  > **Armor Surf School >> D4**
  17 allée des Acacias,
  Sables-d'Or-les-Pins, Fréhel
  / **06 22 14 42 80 / www.armorsurfschool.com**
- **CITY STADE ET PUMPTRACK >> F5**
  / Bourg de Fréhel
- **GOLF**
  > **Golf des Sables-d'Or >> E4**
  Avenue du Golf,
  Sables-d'Or-les-Pins, Fréhel
  / **02 96 41 42 57 / www.frehel-golfsablesdor.fr**
- **CENTRES ÉQUESTRES**
  > **Écuries de Saint-Sébastien >> F6**
  5 lieu-dit Saint Sébastien, Fréhel
  / **06 64 05 54 20**
  / **www.ecuriesdesaintsebastien.com**
  > **Sables-d'Or Équitation >> D5**
  Les Cognets, Plurien
  / **06 09 95 38 89**
  / **www.centreequestrebretagne.com**
- **SORTIES NATURE & PATRIMOINE CAP FRÉHEL**
  > **Grand site de France Cap d'Erquy – Cap Fréhel >> H4**
  16-18 rue Notre-Dame, Plévenon
  / **02 96 41 50 83**
  / **www.grandsite-capserquyfrehel.com**
- **SALLE MULTISPORT >> G3**
  > **Complexe sportif de la Ville Oie**
  / **www.frehel-multisports.fr**
- **TENNIS**
  > **Tennis municipaux**
  / Vieux Bourg, Sables-d'Or-les-Pins, Fréhel / **06 88 11 51 34 / 07 84 54 70 99**
- **TERRAIN DE BASKET-BALL >> G3**
  / Pléhérel-plage à côté des terrains de tennis
- **BIBLIOTHÈQUE & CYBERCOMMUNE >> F5**
  / La Grande Abbaye, Fréhel
  / **lirici.dinan-agglomeration.fr/frehel**

DISTANCES GR34 / *DISTANCE TABLE - DISTANZ TABELLE*

- Cap d'Erquy / Sables d'Or les Pins : **12.6 km** **3 h 15'**
- Cap Fréhel / Fort La Latte : **4.5 km** **1 h 15'**

> Étapes intermédiaires :

- Pléhérel plage / Cap Fréhel : **6,5 km** **1 h 45'**
- Sables d'Or Les Pins /Cap Fréhel : **11,5 km** **2 h 30'**
- Fort La Latte / Saint-Cast-le Guildo (Pointe de Saint-Cast) : **22 km** **5 h 30'**
- Fort La Latte / Port à la Duc : **9.2 km** **2 h 30'**

DISTANCES VÉLO / *DISTANCE TABLE - DISTANZ TABELLE*

- Cap d'Erquy / Sables d'Or les Pins : **9 km**
- Sables d'Or Les Pins / Cap Fréhel : **9.5 km**
- Cap Fréhel / Fort La Latte : **4 km**
- Cap Fréhel / Matignon : **15 km**
- Cap Fréhel / Saint-Cast : **20 km**

TRANSPORTS À LA DEMANDE / *TRANSPORT*

- **ARVOREK TAXI** 06 16 97 53 06
- **TAXI 2000** (LAMBALLE ET LA CÔTE D'ÉMERAUDE) 06 07 94 69 94
- **RENAULT MOUV** 06 72 67 97 69

TRANSPORTS / *TRANSPORT*

- **KORRIGO**
  www.korrigo.bzh

LIGNE 2	
Septembre à juin	*Saint-Brieuc / Erquy / Plévenon*
Juillet et août	*Saint-Brieuc / Saint-Cast*

- **DINAMO / Navettes estivales gratuites**
  Circuit Dinan – Cap Fréhel – Sables d'Or Les Pins

DINAN CAP FRÉHEL
BUREAUX D'INFORMATION TOURISTIQUE DE LA PRESQU'ÎLE DU CAP FRÉHEL
Billetterie à tarifs préférentiels et boutique

FRÉHEL-BOURG : ouvert à l'année
PLÉVENON : ouvert de juin à septembre
SABLES D'OR LES PINS : ouvert juillet & août

(Retrouvez nos horaires détaillés sur notre site web)
infos@dinan-capfrehel.com / **www.dinan-capfrehel.com**
0 825 95 01 22 Service 0,15 € / min + prix appel

Suivez-nous sur / *Follow us on* **#mydinancapfrehel**

GRAND SITE DE FRANCE — Cap d'Erquy - Cap Fréhel

Grand Site de France Cap d'Erquy – Cap Fréhel

un territoire remarquable et préservé, fréquenté chaque année par plus de 1,7 millions de visiteurs.

Le territoire œuvre depuis plus de 30 ans pour équilibrer forte fréquentation et préservation de la biodiversité exceptionnelle.

Le label Grand Site de France, obtenu en 2019 récompense les actions mises en place avec de nombreux partenaires et les habitants pour :

- préserver les paysages et les richesses naturelles,
- mieux accueillir les visiteurs,
- garantir un cadre de vie qualitatif,
- valoriser les activités économiques et traditionnelles respectueuses de l'environnement.

Soyez acteur de la préservation de ces sites fragiles en adoptant les bons réflexes

La démarche Grand Site est animée par le Syndicat mixte du Grand Site Cap d'Erquy Cap Fréhel. Il est porté par le Département des Côtes d'Armor et les communautés d'agglomération Lamballe Terre & Mer et Dinan Agglomération.

Syndicat mixte du Grand Site Cap d'Erquy - Cap Fréhel

Crédits photos : © Jean-Michel Nestier

10

11

12

13

14

15

INDEX GÉNÉRAL DU PLAN

Amas du Cap ... H1
Anse des Sévignés (L') ... I2
Anse du Croc (L') ... F3
Ardilière (L') ... D5-6
Aulnes (Les) ... D5
Banche (La) ... H1
Bandelle (La) ... H5
Barrage de Montafilan ... D5
Bas Créhen (Le) ... D6
Beaumont ... C4
Beausoleil ... F3
Bel-Air ... G4
Belêtre ... I6
Bellevue ... I6
Bellevue ... G6
Bellevue ... I2
Beslin (Le) ... F4
Besnard ... H2
Bignon (Le) ... E4
Bois Josset (Le) ... G4
Bouillon (Le) ... D6
Brousse (La) ... G4
Buisson (Le) ... F4
Cap Fréhel ... H1
Carquois (La) ... E4
Carrien ... F5
Champ Rimé ... G5
Chapelle (La) ... H6
Chapelle (La) ... E6
Chapelle Anizan (La) ... G4
Chapelle St-Germain ... I5
Chapelle St-Michel ... D3
Chavanière (Rue de la) ... F3
Claire Vue ... G4
Clos (Le) ... E5
Coëtbily ... E5
Cognets (Les) ... D5
Commun (Le) ... E5
Communs (Les) ... F5
Corbusson ... H6
Couffret ... H3
Créhen ... D6
Crissouet ... H6
Croix Chemin (Le) ... I2
Croix Ruellan (La) ... G3
Croix Salle (La) ... F3
Crole (La) ... E4
Devise (La) ... H3
Doigt de Gargantua ... J2
Doués (Rue des) ... G3
Douetté ... H5
Epine Briend (L') ... G5
Evette (L') ... H2
Fauconnière (La) ... H-I1
Feu Cochard (Le) ... E6
Fontaine Cousin (La) ... E5
Fontaine Gourien (Le) ... I6
Fontaines (Les) ... I2
Fort La Latte ... J2
Forville ... F6
Fosse (La) ... G2
Fournel (Le) ... H6
Frêche (Le) ... H4
Frost (Le) ... E5
Frotay (Le) ... H3
Galmiche ... G5
Gas (Le) ... G4
Gohéas ... H2
Gourcul ... H2
Grand Frêche (Le) ... H6
Grand Léhen ... E6
Grand Trécelin ... H4
Grève du Minieu ... D3-4
Grèves d'En Bas (Les) ... G2-3
Grèves des Fosses ... F3
Groin de la Fosse (Le) ... J4
Gros Chêne (Le) ... G4
Gros Moulin (Le) ... H4
Gué (Le) ... H6
Guitrel ... E5
Guyan ... I3
Haut Créhen (Le) ... D5
Haute Caillibotière (La) ... F6
Hazaie (La) ... F5
Hazay (Le) ... E5
Himbert (La) ... D5
Ilôt St-Michel ... D3
Jannaie (La) ... F5
Kéravel ... H2
La Devise ... H3
La Salle Pique ... H4
Lande Morel (La) ... G5
Latte (La) ... I2
Loges (Les) ... H1
Malavenir ... H4
Mare Hue (La) ... F4
Mare Noire (Rue de la) ... G5
Mettrie (La) ... D5
Meurtel (Le) ... I4
Moinerie (La) ... H4
Montplaisir ... G3
Motte (La) ... I3
Noë (La) ... D5
Noé (La) ... H3
Noës Rault (Les) ... H3
Nonne (La) ... D4
Orfeuillet ... G5
Ouéval ... F4
Papeu (Le) ... F6
Pelée ... H3
Petit Léhen ... E6
Petit St-Malo (Le) ... E5
Petit Trécelin ... H4
Petit Val (Le) ... I2
Phares ... H1
Pintion ... F6
Plage de Château Serein ... I4
Pointe aux Chèvres ... F3
Pointe de Château Serein ... I4
Pointe de Château-Renard ... I1
Pointe de Crissouet ... H5
Pointe de l'Assiette ... F3
Pointe de la Cierge ... J2
Pointe de la Guette ... G2
Pointe de la Latte ... J2
Pointe de la Pie ... J2
Pointe de la Saudraie ... I4
Pointe des Châtelets ... E3
Pointe du Jas ... H1
Pointe du Muret ... H5
Pont Bourdais (Le) ... F4
Pont Joly (Le) ... E6
Pont Nouvel (Le) ... I3
Pont Phily ... E4
Pont Tirant (Rue du) ... H3
Port au Sud Est ... H2
Port Nieux ... H5
Port St-Géran ... I3
Port-à-la-Duc ... H5
Porte Morin (La) ... H4
Pory ... G2
Pré Goeury ... E4
Puits Coupard (Le) ... H3
Quartier (Le) ... H3
Quélard ... C5
Querbet ... D5
Querivet ... I3
Resnel ... F3
Roche Jaune ... H1
Roche Loisel (Rue de la) ... F4
Roche Loisel ... F4
Roche Lossoie (La) ... I3
Rocher (Le) ... E4
Rocher Fournel ... E3
Rocher Thomas (Le) ... D4
Ruée (La) ... E5
Rues (Les) ... G5
Sablons (Les) ... H6
Salines (Les) ... H6
Salle Pique (La) ... H4
Ste-Aide ... G5
St-Géran (Rue) ... I3
St-Guireuc ... I3
St-Jean ... J5
St-Malo (Rue de) ... E5
St-Mirel ... F4
St-Sébastien ... F6
St-Symphorien ... E4
Teignouse ... I1
Tertre (Le) ... F4
Tertre Dufresne (Le) ... E5
Tertre Fouré (Le) ... F5
Tertre Morgan (Le) ... G5
Tertre Venelle (Le) ... H3
Tertres (Les) ... G3
Tertret (Le) ... H3
Tertrines (Les) ... E5
Teusse (La) ... H3
Touche (La) ... I3
Tourelle (La) ... E4
Trou de Poulifer ... G2
Val St-Michel (Le) ... F6
Vallée (La) ... H4
Vallée Cavet (La) ... D6
Vallée Denis (La) ... D4
Vau Boscher ... I3
Vau Gallon ... D5
Vaugamont (Le) ... I3
Vaurouault (Le) ... G6
Vauvillé ... H4
Vaux (Les) ... G3
Vaux Rigole (Impasse des) ... G5
Vicomté (La) ... G3-G4
Vieille Côte (Rue de la) ... G5
Vieux Ville (La) ... D6
Village (Le) ... G4
Ville Alain (La) ... F5
Ville André (La) ... G5
Ville Audrin (Les) ... J6
Ville Aulne (La) ... G5
Ville Aux Baux (La) ... E6
Ville Béheu (La) ... G4
Ville Blohen (La) ... G4-5
Ville Blot (La) ... D6
Ville Boulin (La) ... D4-5
Ville Boutier (La) ... I2
Ville Bran (La) ... E5
Ville Brau (La) ... E4
Ville Chevalier (La) ... F5
Ville Cochard ... F6
Ville Durand (La) ... E4
Ville Even ... F4
Ville Galopin (La) ... I3
Ville Gratien (La) ... F4
Ville Halna ... D5
Ville Hardrieux ... H2
Ville Héleu (La) ... D6
Ville Héricé (La) ... H4
Ville Hingant (La) ... H3
Ville Hunault (Rue) ... E5
Ville Hunault Colas (La) ... E4-5
Ville Madeuc (La) ... G4
Ville Mallets (Les) ... D6
Ville Men (La) ... G3
Ville Menier (La) ... I2
Ville Morhen (La) ... G4
Ville Neuve (La) ... G6
Ville Nieux (La) ... H5
Ville Oie (La) ... G3
Ville Orieux (La) ... I2
Ville Pinson (La) ... H4
Ville Richard (La) ... E5
Ville Roger (La) ... G4
Ville Rouault (La) ... G3
Ville Samson (La) ... J6
Ville Saint-Ber (La) ... H2-3
Ville Tenvez (La) ... D6
Ville Tourin (La) ... I3
Ville Vra (La) ... G6
Villes Hunault Gesril (Les) ... E4-5

ZOOM FRÉHEL BOURG

Bajedet (Rue de) ... B2
Chaguenaie (Rue de la) ... C2
Châtaigniers (Rue des) ... D4
Chênes (Rue des) ... E4
Clos de Devant (Rue du) ... D3
Clos Ménille (Impasse du) ... B3
Clos Tifaine (Impasse du) ... E3
Communs (Rue des) ... C3
Courtil Antoine (Rue du) ... E2
Cygnes (Rue des) ... D4-E3
Ecobues (Impasse des) ... B1
Ecumet (Impasse de l') ... E3
Epine Briend (ZA de l') ... E-F3
Fourniaux (Impasse) ... B3
Frost (Rue du) ... A3
Fuie (Rue de la) ... B2
Grand Domaine (Rue du) ... D3
Grande Abbaye (Rue de la) ... D2-E3
Grenouillère (Rue de la) ... E3-F2
Gué de l'An (Rue du) ... E2
Haguinets (Rue des) ... C2
Hazaie (Rue de la) ... B1-2
Hêtres (Rue des) ... D4
Jannaie (Rue de la) ... E4
Jannaie (La) ... E4
Longuerette (Rue de la) ... B2-C2
Malabry ... B4
Ormes (Rue des) ... D3-4
Petit Bois (Rue du) ... D3-E4
Petite Abbaye (Rue de la) ... D1-2
Petites Fontaines (Rue des) ... B3-C2
Petit Pré (Rue du) ... D3
Pièce Monsieur (Rue de la) ... E2
Prairie du Pont Neuf (Rue de la) ... E2
Pré Bonhomme (Rue de) ... E3
Tertre (Impasse du) ... B3
Tertre Fourré (Rue du) ... B2
Verger (Rue du) ... B-C2
Ville Bohen (Rue de la) ... D-E2
Ville Roger (Rue de la) ... E1-E2

ZOOM PLÉHÉREL-PLAGE

Ajoncs d'Or (Rue des) ... C3
Armor (Impasse d') ... D3
Avelines (Rue des) ... D4
Beau Soleil (Rue du) ... A2-3
Bellevue (Rue de) ... B2
Calvaire (Rue du) ... C3-4
Chapelle (Place de la) ... B2
Chapelle (Rue de la) ... B2-3
Clairvue (Rue de) ... D3-D4
Clos des Marres (Rue du) ... C4
Cornilière (Rue de la) ... D4
Crèzes (Rue des) ... C3
Crèze (Traverse de la) ... C3
Croix Salle (La) ... B4
Fréhel (Rue de) ... C2-3
Gloriettes (Venelle des) ... C3
Grès Roses (Rue des) ... B2
Grosse Falaise (Rue de la) ... A-B2
Islet (Rue de l') ... C2
Jardins de la Mer (Rue des) ... B3
Louis Andouard (Place) ... B-C3
Manche (Boulevard de la) ... C2-D3
Mielles (Rue des) ... D3
Mouettes (Rue des) ... B3
Moulin (Rue du) ... B3
Pêcheurs (Passage des) ... C2
Petit Clos (Rue du) ... B4
Plage (Rue de la) ... C2
Pointe aux Chèvres (Rue de la) ... B2-C3
Resnel (Rue de) ... B4
Ridet (Rue de) ... B2
Sports (Rue des) ... D3
Thalassa (Impasse) ... B3
Tertre (Place du) ... B3
Tertre Guihan (Chemin du) ... B4
Tertre Gochaut (Impasse du) ... B4
Tertre Maufoins (Rue du) ... B4
Tertre Maurions (Rue des) ... B4
Vicomté (Rue de la) ... C-D4
Vieux Presbytère (Le) ... D4

ZOOM SABLES-D'OR-LES-PINS

Acacias (Allée des) ... B2-C1
Ajoncs (Allée des) ... E1
Albatros (Rue de l') ... D-E3
Arcades (Allée des) ... C1
Arcades (Esplanade des) ... C1
Bois (Ronde du) ... D2
Bois d'Amour (Ronde du) ... D2
Bretagne (Boulevard de) ... D-E1
Brouard (Allée Rolland) ... D1
Bruyères (Allée des) ... E1
Bungalows (Allée des) ... B1-2
Carquois (Rue de la) ... E1
Casino (Avenue du) ... C1
Colline (Allée de la) ... B-C2
Corne (rue de la) ... C2
Corniche (Allée de la) ... D1
Cottages (Allée des) ... B2
Diane (Allée de) ... C1-2
Diane (Rue de) ... C2-D3
Dryades (Allée des) ... D2
Dunes (Allée des) ... A-B1
Edouard VII (Allée) ... E1-2
Emile Barrier (Rue) ... D1
Equinoxe (Place de l') ... B1
Equinoxe (Rond-point) ... B1
Genêts d'Or (Allée des) ... D1
George V (Allée) ... C1-2
Goélands (Allée des) ... A1
Golf (Avenue du) ... E-F1
Hermitage des Palmiers (Allée de l') ... E-F2
Islet (Rue de l') ... A3
Korrigans (allée des) ... E2
La Nonne ... C3
Lac (Promenade du) ... A1
Magnolias (Allée des) ... C2
Mélèzes (Allée des) ... E2
Mer (Boulevard de la) ... A-B1
Mimosas (Allée des) ... E2
Mouettes (Allée des) ... B1-2
Nymphes (Vallée des) ... D1
Ondines (Allée des) ... E2
Oyats (Allée des) ... D1
Parc (Allée du) ... B1
Peupliers (Allée des) ... E2
Plage (Allée de la) ... B1
Plateau de Diane (Rue du) ... C2-3
Pont Phily (Rue du) ... C3
Portiques (Allée des) ... C1-2
Rocher Thomas (le) ... B3
Saint Symphorien (Rue de) ... D3
Saint Symphorien ... D3
Sirènes (Allée des) ... E1
Sources (Allée des) ... D-E1
Sphinx (Allée du) ... C-D1
Tennis (Allée des) ... E2
Théâtre de Verdure ... C2
Tritons (Allée des) ... E2
Tziganes (Allée des) ... D2
Vallée de Diane ... D2
Victoria (Avenue) ... D-E1
Ville Hunault (Rue de la) ... D3
Vosges (Allée des) ... D2

ZOOM PLÉVENON

Ancienne Gare (Rue de l') ... B4
Cap (Rue du) ... C2 - D2
Devise (Allée de la) ... E4 - F3
Fontaine (Rue de la) ... C3
Freschet (Rue du) ... C3 - D3
Gros Moulin (Rue du) ... D4 - C3
Haute folie (Rue de la) ... C2
19 mars 1962 (Rue du) ... D2
Motte (Rue de la) ... E3
Noës Rault (Rue des) ... E3 - F4
Notre-Dame (Rue) ... D3 - D2
Pays d'en Haut (Rue des) ... E2 - F2
Pinsons (Allée des) ... C2
Plages (Rue des) ... A2 - B3
Puits Coupart (Rue du) ... B4 - C3
Pont Pivert (Rue du) ... A3 - C3
Pont Tirant (Rue du) ... C1 - D2
Prés (Rue des) ... E4
Roche au Cygron (Rue de la) ... D2 - E3
Vaux (Rue des) ... A1 - B3
Ville Hingant (Rue de la) ... B1 - C2

DINAN CAP FRÉHEL — QUALITÉ TOURISME — Villes et Villages Fleuris, FRÉHEL — CAP FRÉHEL SAINT-MALO BAIE DU MONT-SAINT-MICHEL

CIRCUITS PÉDESTRES

- GR34®
- Circuit autour de Château Serein 3h30 - 11 km
- Circuit des Landes aux deux pointes 4h30 - 17 km
- Boucle de Sables-d'Or-les-Pins 1h30 - 5,8 km
- Sentier des Plages sauvages d'Erquy 2h - 7,7 km
- > Autres circuits sur demande.

CIRCUITS VÉLO

- Véloroute Voie Verte
- Liaison vélo route

- *Point de vue*
- *Poste*
- *Plage surveillée*
- *Parking gratuit*
- *Office de Tourisme*
- *Mairie*
- *Aire de pique-nique*
- *WC publics*
- *Pharmacie*
- *Retrait d'argent*
- *Aire de service Camping car*
- *Arrêt de bus (uniquement juillet et aôut)*
- *Hôtel*
- *Camping*
- *Chambres d'hôtes*
- *Gîte d'étape*
- *Église / Chapelle*
- *Château*
- *Golf*
- *Centre nautique*
- *Centre équestre*
- *Surf*
- *Tennis*
- *Casino*
- *Cybercommune*
- *Point de recyclage*
- *Défibrillateur*

FRÉHEL BOURG

PLÉHÉREL-PLAGE

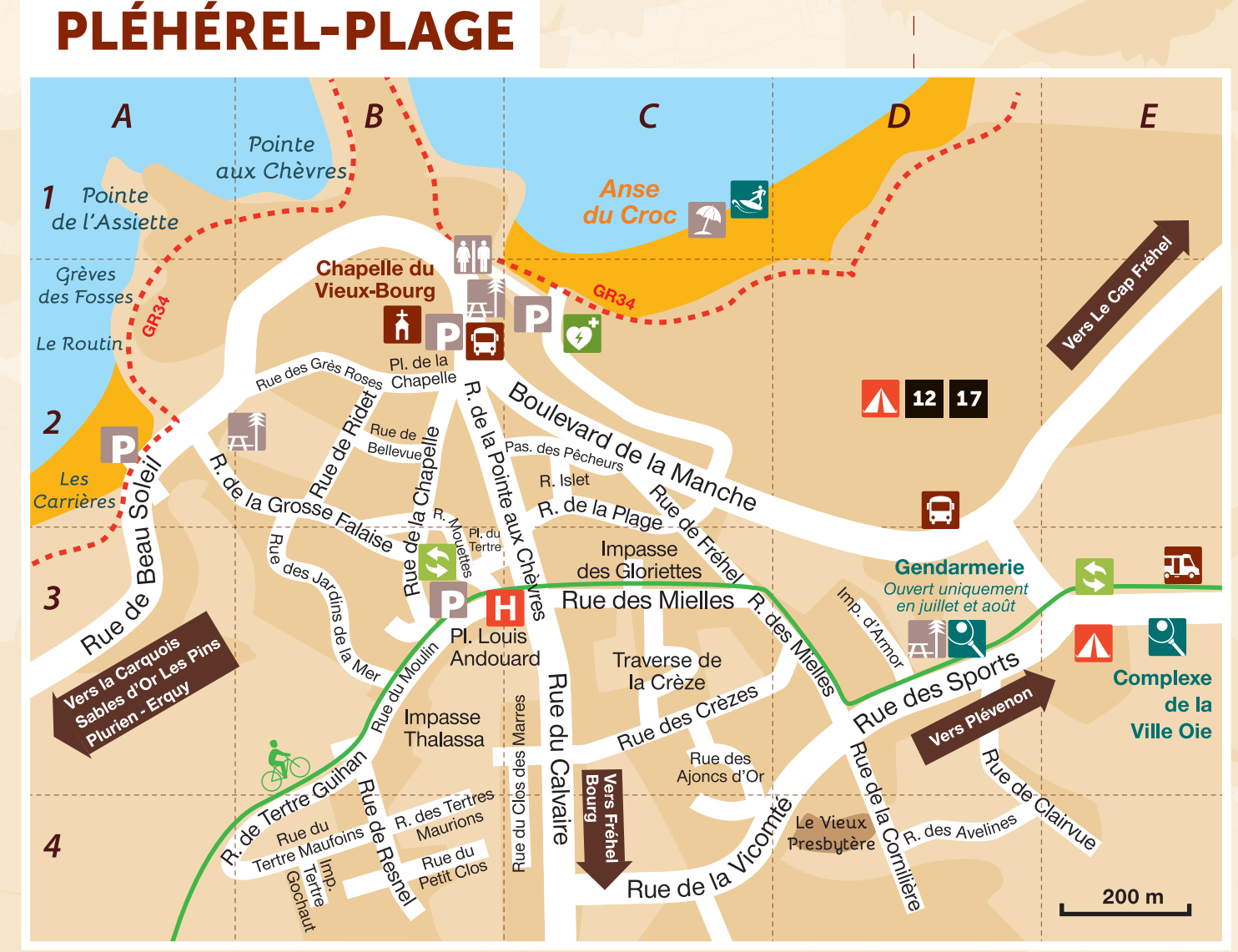

SABLES-D'OR-LES-PINS

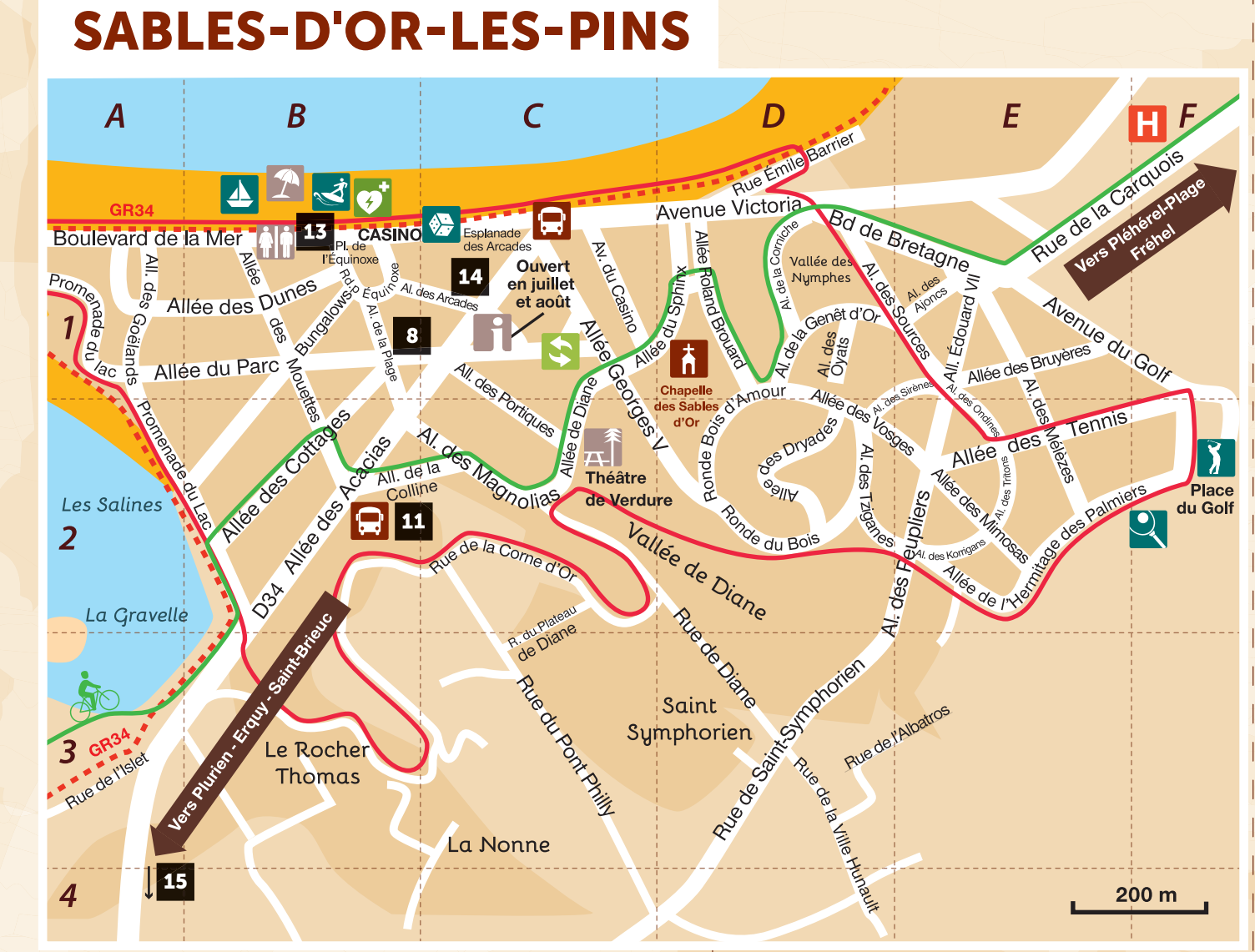

PLÉVENON

16

17

18

Création carte et mise en page : L'Explograf • 02 96 33 10 41 • www.lexplograf.com